

Чертеж координат поворотных точек границ образуемого :4/чзу2

63:31:0404001

Земли Администрации сельское поселение Сергиевск
Сергиевского района Самарской области

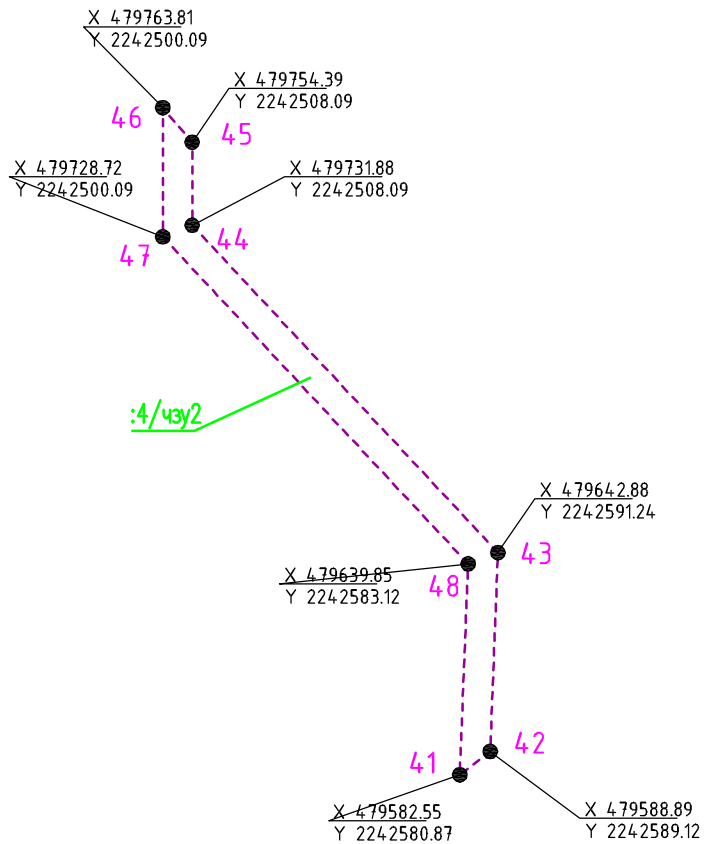


Таблица координат, длин линий и азимутов
Трасса проектируемой ВЛ 10кВ :4/чзу2

Номер	X	Y	Расстояние	Угол	Направление
41	479582,546	2242580,868	10,41	52°27'11''	41-42
42	479588,891	2242589,123	54,03	2°14'48''	42-43
43	479642,877	2242591,241	121,8	316°56'46''	43-44
44	479731,881	2242508,087	22,51	0°0'0''	44-45
45	479754,392	2242508,087	12,36	319°39'15''	45-46
46	479763,810	2242500,087	35,09	180°0'0''	46-47
47	479728,725	2242500,087	121,62	136°56'47''	47-48
48	479639,854	2242583,116	57,35	182°14'46''	48-41

Площадь земельного участка 1649 кв.м

1:2000

Инв.№ подл.	Взам. инв.№	Подпись и дата	Сельское поселение Сергиевск Сергиевского района Самарской области		048/18-ПМТ-Том3					
					Обустройство Михайловского нефтяного месторождения					
Инв.№ подл.	Взам. инв.№	Подпись и дата	Разработал	Майорова	<i>[Signature]</i>	03.19	Заказчик АО «Самараинвестнефть»	Стадия	Лист	Листов
			Проверил	Уварова	<i>[Signature]</i>	03.19		П	19	
			Нач.отдела	Костылев	<i>[Signature]</i>	03.19	Чертеж координат поворотных точек границ образуемого :4/чзу2	ООО НПФ "Нефтемехпроект"		
			Гл. спец. земл.	Спорыш	<i>[Signature]</i>	03.19				
			ГИП	Щаев	<i>[Signature]</i>	03.19				

Чертеж координат поворотных точек границ образуемого :ЗУ1(3)

63:31:0404001, 63:31:0404002
 Земли Администрации сельское поселение Сергиевск
 Сергиевского района Самарской области

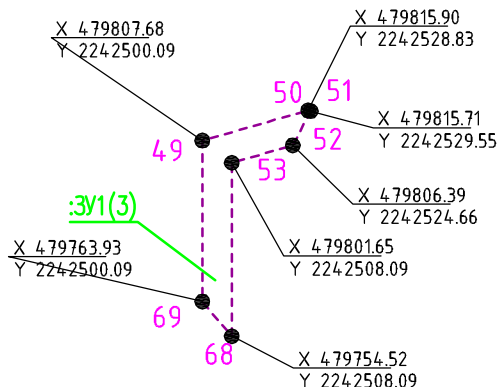


Таблица координат, длин линий и азимутов
 Трасса проектируемой ВЛ 10кВ :ЗУ1(3)

Номер	X	Y	Расстояние	Угол	Направление
49	479807,684	2242500,087	29,89	74°3'4''	49-50
50	479815,897	2242528,826	0,75	104°35'31''	50-51
51	479815,708	2242529,552	10,53	207°40'56''	51-52
52	479806,387	2242524,662	17,24	254°3'1''	52-53
53	479801,650	2242508,087	47,14	180°0'0''	53-68
68	479754,515	2242508,087	12,36	319°39'15''	68-69
69	479763,933	2242500,087	43,75	0°0'0''	69-49

Площадь земельного участка 556 кв.м

Инв.№ подл.	Подпись и дата	Взам. инв.№		1:2000		
		Сельское поселение Сергиевск Сергиевского района Самарской области		048/18-ПМТ-Том3		
Инв.№ подл.	Подпись и дата	Разработал		Майорова	<i>[Signature]</i>	03.19
		Проверил		Уварова	<i>[Signature]</i>	03.19
		Нач.отдела		Костылев	<i>[Signature]</i>	03.19
		Гл.спец.земл.		Спорыш	<i>[Signature]</i>	03.19
		ГИП		Щаев	<i>[Signature]</i>	03.19
				Обустройство Михайловского нефтяного месторождения		
				Заказчик АО «Самараинвестнефть»	Стация	Лист
					П	20
				Чертеж координат поворотных точек границ образуемого :ЗУ1(3)	ООО НПФ "Нефтехпроект"	

Чертеж координат поворотных точек границ образуемого :6/чзу1

63:31:0404002

Земли Администрации сельское поселение Сергиевск
Сергиевского района Самарской области

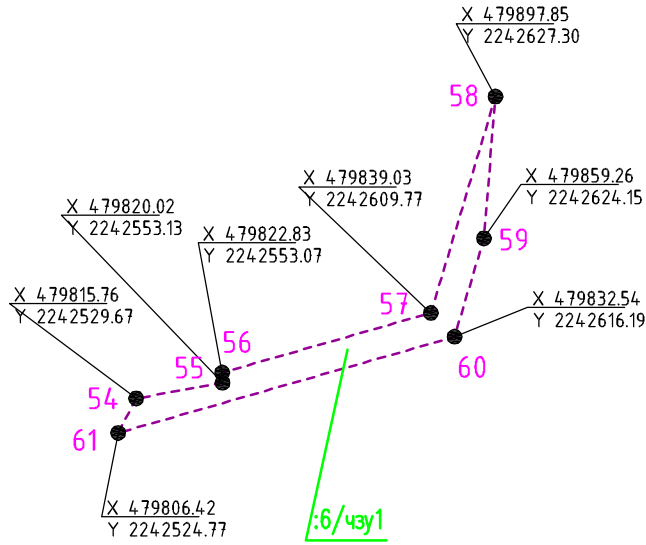


Таблица координат, длин линий и азимутов
Трасса проектируемой ВЛ 10кВ :6/чзу1

Номер	X	Y	Расстояние	Угол	Направление
54	479815,760	2242529,670	23,84	79°42'28''	54-55
55	479820,020	2242553,130	2,81	358°45'16''	55-56
56	479822,826	2242553,069	58,97	74°3'2''	56-57
57	479839,031	2242609,772	61,37	16°35'38''	57-58
58	479897,847	2242627,299	38,72	184°40'10''	58-59
59	479859,258	2242624,147	27,87	196°35'33''	59-60
60	479832,544	2242616,187	95,08	254°3'2''	60-61
61	479806,418	2242524,769	10,55	27°40'56''	61-54

Площадь земельного участка 1032 кв.м

Инв.№ подл.	Подпись и дата	Взам. инв.№		1:2000		
		Сельское поселение Сергиевск Сергиевского района Самарской области		048/18-ПМТ-Том3		
Инв.№ подл.	Подпись и дата	Разработал		Майорова		Стадия
		Проверил		Уварова		Лист
		Нач.отдела		Костылев		Листов
		Гл. спец. земл.		Спорыш		П
ГИП		Щаев		Заказчик АО «Самараинвестнефть»		21
				Чертеж координат поворотных точек границ образуемого :6/чзу1		000 НПФ "Нефтемехпроект"